


# ÅRDALSÅSEN rundt



## MED AVSTIKKER TIL SLÅGEDALSBRUA

 Årdalsåsen ligger oppe i lia øst for gården Årdalen, like nord for Birkeland sentrum.

Fra toppen av åsen kan man se nordover langs elva og det er en fin tur i flott skogsterreng.

### Løypebeskrivelse:

Løypa starter innerst i Nordåsveien 52. Stien følger samme løype som til Spele fjell, men man tar av fra denne løypa og svinger nordover og går rundt Årdalsåsen og kommer tilbake på løypenettet (Haugevann/ Rundetjønn)

Ved mye nedbør, kan deler av løypa være noe bløt.

**Tur til Slågedalsbrua:** Følg stien til Årdalsåsen. Ca 200-300 m før selve Årdalsåsen er det skiltet og merket løype ned til Slogedalsbrua. Stien følger riksveien et lite stykke før den svinger ned mot elva.


### Lokalhistorie:

På turen til Slågedalsbrua går man forbi idylliske og rødmalte Årdalen

som er en av de eldste gårdene i Birkenes. Deler av huset skriver seg fra slutten av 1600-tallet!

### Hvordan komme dit:

Fra Birkeland sentrum(tomta) kjører man Nordåsveien helt til nr.52. Her er det turskilt og parkeringsplass og utgangspunkt for flere fine turløyper.



*Trygve Løland på Årdalsåsen med utsikt nordover langs Tovdalselva*



*Pinsefrokost på Årdalsåsen i 2006*



### ÅRDALSÅSEN HILL

#### Route description

Årdal farm is to be found a few km's north of Birkeland centre towards Herefoss. Årdalsåsen hill is situated over the road to the east of the farm. Follow the path to Spele fjell hill from parking lot at Nordåsveien 52. After a while the path turns north to Årdalsåsen. The walking is easy, parts of it on gravel road. After rain the path can be boggy.

#### Starting point

From Birkeland centre drive up Nordåsveien road through the housing estate until you reach a parking lot and information sign at no. 52.



### ÅRDALSÅSEN HÜGEL

Årdal Bauernhof ist einige km nördlich von Birkeland gegen Herefoss zu finden. Årdalsåsen Hügel liegt über dem Weg ostlich von dem Bauernhof. Man muss dem Pfad nach Spele fjell Hügel vom Parkplatz an Noråsveien 52 folgen. Nach einer Weile liegt der Pfad nördlich nach Årdalsåsen ab. Die Wanderung ist einfach, die Strasse ist teilweise mit Splitterdecke bedeckt. Nach dem Regen kann der Pfad sumpfig werden.

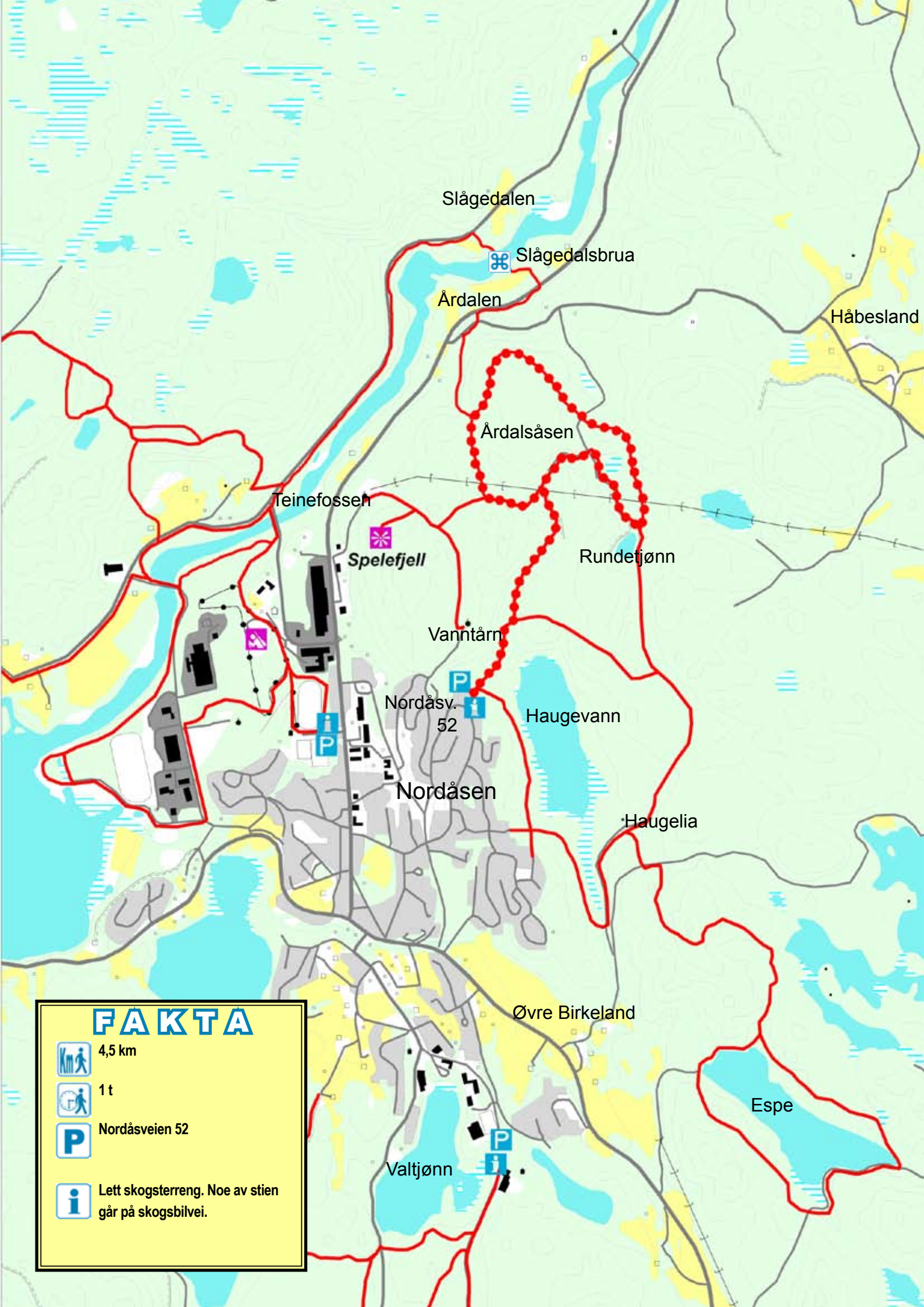
#### Anfangspunkt:

Vom Birkeland Zentrum kann man bis Nordåsveien durch das Baugelände fahren, bis man den Parkplatz an Nr. 52 erreicht. Das ist der Ausgangspunkt für mehrere schöne Toure.



*Glade turffolk på vei til toppen*





Slågedalen

Slågedalsbrua

Årdalen

Håbesland

Årdalsåsen

Teinefossen

Spele fjell

Rundetjønn

Vanntårn

Nordåsv.  
52

Haugevann

Nordåsen

Haugelia

Øvre Birkeland

Espe

Valtjønn

## FAKTA



4,5 km



1 t



Nordåsveien 52



Lett skogsterreng. Noe av stien går på skogsbilvei.