


# TILLARKNAPPEN

## UTSIKT OVER ENGESLAND

 Engesland er ei vakker bygd som ligger nord i Birkenes kommune. Bygda er omkranset av flott natur og ligger idyllisk til ved det store Ljosevannet.

Tillarknappen er et flott utsiktspunkt som ligger litt nord for Engesland sentrum. Fra toppen kan man i sør og sør/øst skue mot Ljosevannet, Engeslandsbygda, Tveit, Bellandsheia, Katteheia, heiedraget mot Heimdal og Håstølnuten.

I vest skuer man mot Storemyrknuten og i nord mot Haukomheia (511 moh) og Tvørefjellet.

I øst og nordøst ser man mot heiedraga østover mot Mykland og delvis Åmli. Man kan også se mot Hovdefjell med Hovdefjellmasta (525 moh).


### Løypebeskrivelse:

Det er merket løype fra veien og opp til toppen. Løypa er ca 1.5 km.

### Hvordan komme dit:

Fra riksvei 406 fra Birkeland /Evje, ta av til Engesland ved Stemplona. Man kan også komme til Engesland via fylkesvei 291 fra Oggevatn. Engesland ligger ca 3 mil fra Birkeland.

Ved Engesland kirke kjører man veien til høyre mot Frigstad/Iveland. Du passerer to gårder på høyre side før du kommer til stien som går til toppen.



*Skolebarna på Engesland skule er flinke til å skrive seg i boka*



*Utsikt fra toppen mot det vakre Ljosevannet*



**TILLARKNAPPEN HILL**  
– view over Engesland

#### Route description

Engesland is a small parish with a picturesque location by Lake Ljosevatnet. Tillarknappen hill is a viewpoint to the north of Engesland. Several lakes and other hilltops can be seen from the top. The path is marked from the main road and is 1,5 km. long  
Starting point  
Follow road 406 to Engesland (30 km. from Birkeland)



**TILLARKNAPPEN**  
– SPITZENTOUR  
Aussicht über Engesland


#### Beschreibung der Route:

Engesland ist ein kleiner Ort, und liegt an das malerische Ljosevatnet. Tillarknappen Hügel hat einen Aussichtspunkt über das nordöstliche Engesland. Mehrere Seen und andere Hügel-Spitzen kann man von der Spitze sehen. Der Pfad ist markiert von der Hauptstrasse und ist 1.5km weit. Anfangspunkt: Man muss der Strasse 406 bis Engesland (30km) von Birkeland folgen.



*Litt tungt opp til toppen og staver kan derfor være et godt hjelpemiddel*

Haukomvannet

 Tillarknappen

Engesland

Ljosvannet

Ås

## FAKTA



1 km



0,5 - 1 t



Engesland sentrum  
(butikken)



Lett terreng